



ECOOCEAN

למען הסביבה הימית

היכרות עם שביל הים





ECOCLEAN
למען הסביבה הימית



מה ניתן למצוא בשביל הים?



למה שביל? למה ים?





בשבילנו – בשביל הים



מקום לפעילות ספורטיבית



מה אני עושה למען הים?



מקום למפגשים חברתיים

מהו ים עבורי?



מקום רגוע וחופשי



טבע ששומר עלי

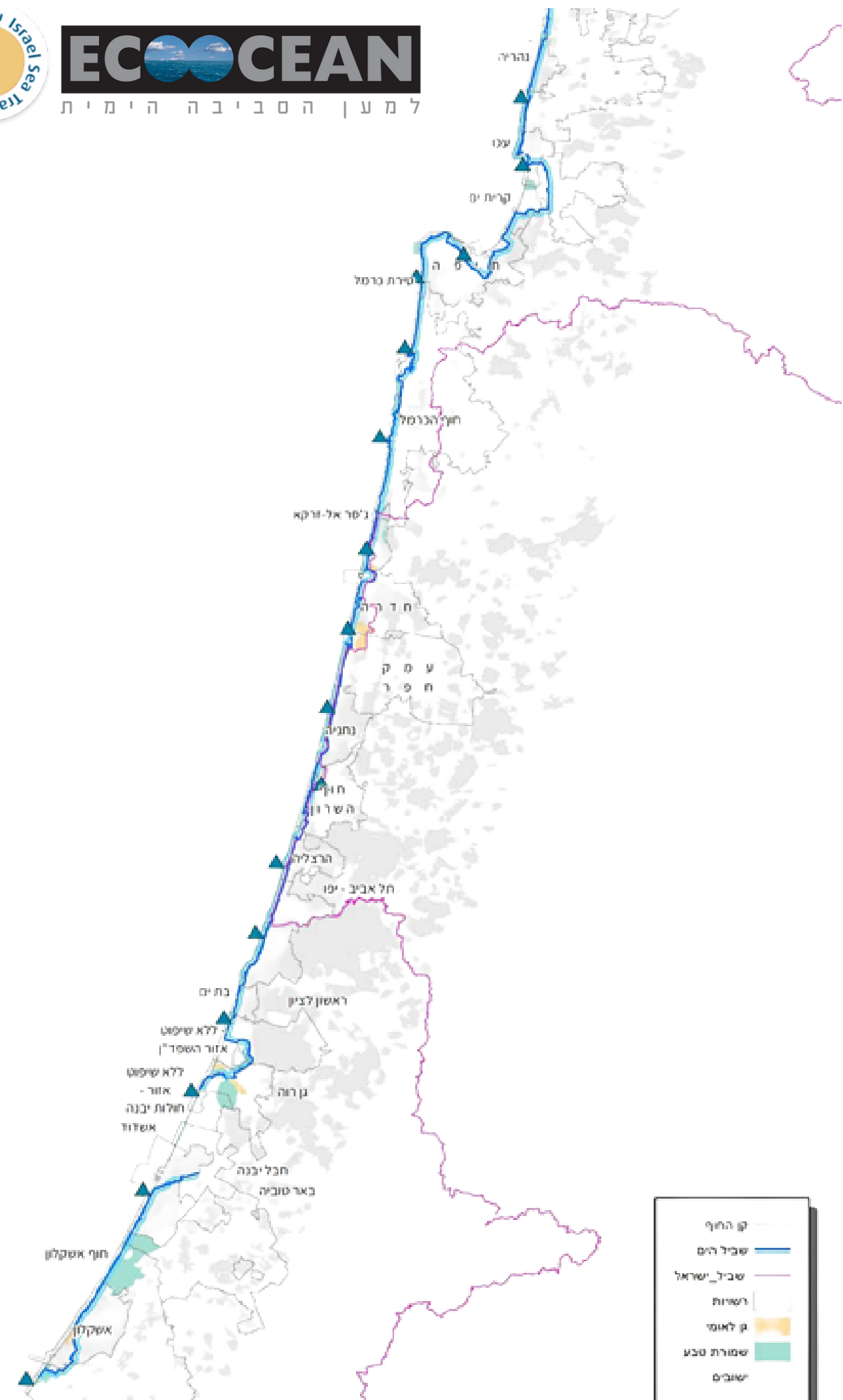


ECOOCEAN


למען הסביבה הימית

מפת הים התיכון
תיכון = אמצע\מרכז


רצועת חוף הים התיכון בישראל



מהו אורכה של רצועת החוף בישראל?
 כ-195 ק"מ



מהן סוגי תצורות הנוף הקיימות?
 מצוק כורכר, חוף סלעי, חוף חול קוורצי, חוף חול ביוגני



כמה ערים גדולות שוכנות ברצועת החוף הישראלית?
 12! נהריה, עכו, קרית ים, חיפה, חדרה, נתניה, הרצליה, תל אביב-יפו, בת ים, ראשון לציון, אשדוד ואשקלון.





ECOOCEAN
למען הסביבה הימית



למה שווה לגור בצמוד לחוף?



רצועת חוף הים התיכון בישראל



**כלכלה כחולה
כלכלה מקיימת מהים**

- דיג
- תעבורה ימית
- טיפול בשפכים
- תיירות
- חקלאות ימית
- התפלת מים
- הפקת אנרגיה
- כריית קרקע
- שמירת טבע
- טכנולוגיה



ECOOCEAN

למען הסביבה הימית

שמורת ראש הנקרה
קניון אכזיב ומסתרי הים העמוק

שמורת שבי ציון
ובוסתן הגליל

שמורת ראש הכרמל
רכס הכרמל התת ימי

שמורת נווה ים
מרחב הבטאים והדיונונים

שמורת פולג
שוניות ספוגים

שמורת הפרעת פלמחים
גני האלמוגים הקרים

שמורת אבטח
פארק החולות הימי

30 ק"מ

50 ק"מ




50 ק"מ

מגוון מינים בחופי ישראל

**המגוון הביולוגי של הים התיכון
נחשב גבוה ביחס לגודלו של הים:**

- עד היום זהו כ 170,000 מינים שונים
- רבע מהמינים בים התיכון אנדמיים
- המינים במזרח הים התיכון הסתגלו לחיים במים חמים, מלוחים ועניים בחומרי הזנה

בישראל קיימות שמורות טבע ימיות וחופיות שמטרתן הגנה על בי גידול ייחודיים ואזורי רבייה.





איומים על הים

- אובדן בתי גידול
- ניצול יתר של
- משאבים טבעיים
- זיהום ופסולת
- תיירות יתר
- דיג לא מבוקר



מה ההבדל מתיירות רגילה?
תכנון וחשיבה על מאפייני הטיול, פיתוח התיירות באזורים רגישים פחות לפגיעה, פגיעה מינימלית בתוואי השטח, הפרעה מינימלית לחי ולצומח, ניהול מספר המבקרים, הקפדה על ניקיון, חינוך והסברה. חלק מההכנסות מהתיירות יופנו לשימור.



מה החשיבות?
התועלות הציבוריות מתיירות זו גבוהה, היא נותנת מענה לצרכי ההווה מבלי לפגוע בצורכי העתיד של הדורות הבאים.



פרוייקטים מעניינים
המפתח הירוק, דגל כחול, FEE ואקוואשן



תיירות אקולוגית תיירות בת קיימא באזורים טבעיים



ECOCLEAN

למען הסביבה הימית



למה שביל – חשיבות סימון שבילים

- התחזקות העניין ומגמות הפעילות בתחום הטיולים הרגליים
- בסיס לפיתוח תרבות של פנאי ונופש
- תשתית ליצירת מודעות ציבורית לשמירה על הסביבה
- כלי משמעותי בפיתוח תירות ספורטיבית
- כלי חינוכי עבור: תנועות נוער, בתי ספר, חוגי סיור, קבוצות הליכה מסוגים, מגילאים וממגזרים שונים, וכן טיולי משפחות וטיולי בודדים.
- אהבת הארץ - דרישה לגילויים של חלקי ארץ שניתן להגיע אליהם כמעט רק ברגל.
- פיתוח כלכלי מקיים - מסביב לשביל עשויים לקום בתי מלון, מסעדות...

למה ים?

- מהי "כלכלה כחולה", ואיך היא יכולה לעזור לנו לשמור על הים?
- מהם האיומים העיקריים על הים התיכון?
- איך כל אחד מאיתנו יכול לתרום לשמירה על הים?





ECOOCEAN

למען הסביבה הימית

שביל הים – היכרות כללית



ד"ר אליק אדלר

מנהל פרויקט שביל הים

הים שלנו הוא משאב טבע עצום

00:06 / 01:31



ועכשיו - משחק!





ECOOCEAN

למען הסביבה הימית

סיכום

צאו לטייל!

